

## ОПИСАНИЕ МЕСТОПОЛОЖЕНИЯ ГРАНИЦ

Публичный сервитут объекта «Газопровод высокого давления», кадастровый номер 50:12:0000000:7374

(наименование объекта, местоположение границ которого описано (далее - объект))

### Раздел 1

#### Сведения об объекте

№ п/п	Характеристики объекта	Описание характеристик
1	2	3
1	Местоположение объекта	Московская область, городской округ Мытищи, д. Аббакумово
2	Площадь объекта ± величина погрешности определения площади ( $P \pm \Delta P$ )	1 638 м <sup>2</sup> ± 14 м <sup>2</sup>
3	Иные характеристики объекта	Вид объекта реестра границ: Зона с особыми условиями использования территории Содержание ограничений использования объектов недвижимости в пределах зоны или территории: Публичный сервитут, для целей размещения линейных объектов системы газоснабжения, их неотъемлемых технологических частей. Срок установления 49 лет. Обладатель публичного сервитута: Акционерное Общество «Мособлгаз». Адрес: Московская обл, г. Одинцово, д. Раздоры, 1-й км Рублево-Успенского шоссе, д. 1, корп. Б. Электронная почта: info@mosoblgaz.ru

**Раздел 2**

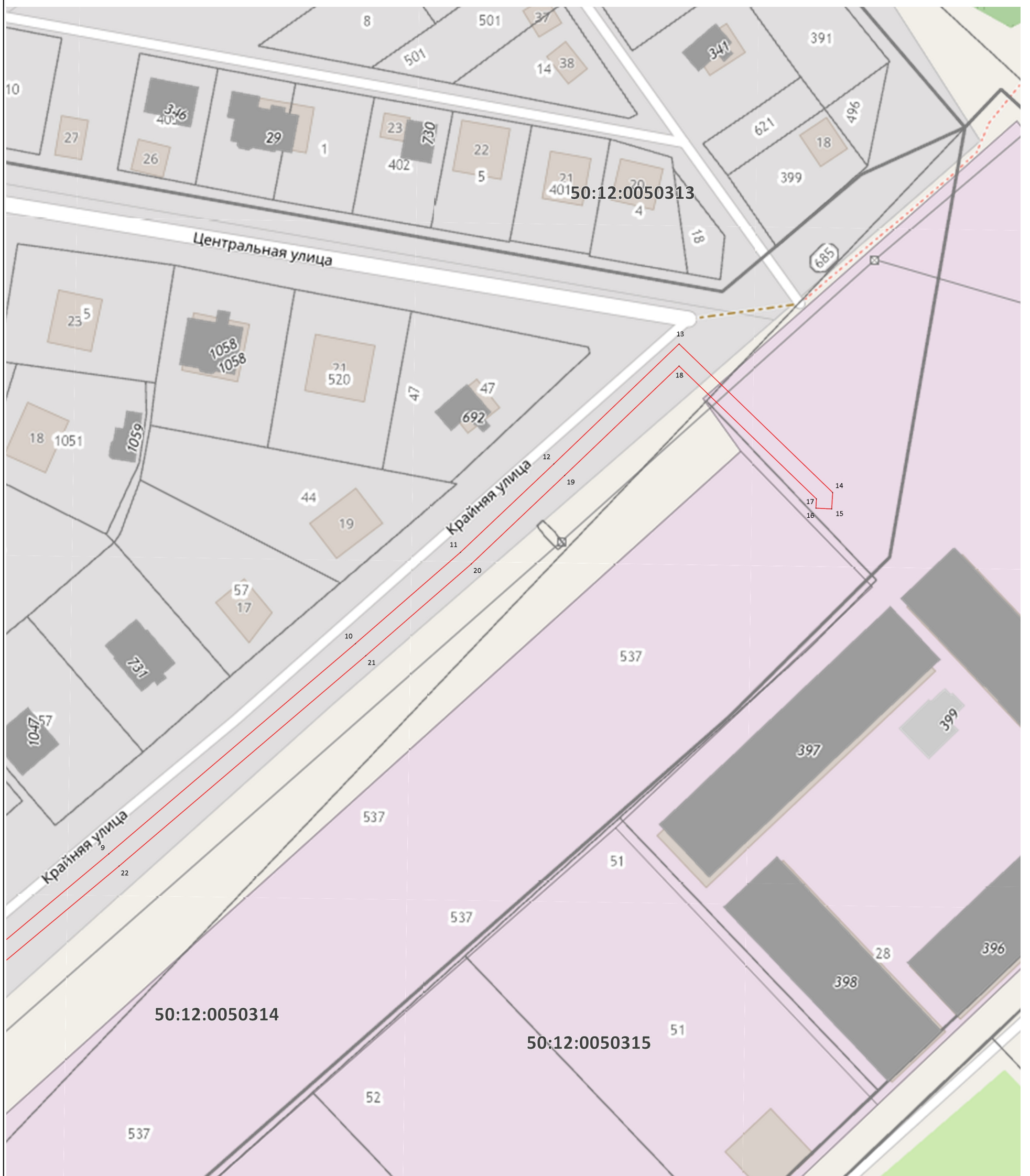
**Сведения о местоположении границ объекта**

<b>1. Система координат</b> МСК-50, зона 2					
<b>2. Сведения о характерных точках границ объекта</b>					
Обозначение характерных точек границ	Координаты, м		Метод определения координат характерной точки	Средняя квадратическая погрешность положения характерной точки (Mt), м	Описание обозначения точки на местности (при наличии)
	X	Y			
<b>1</b>	<b>2</b>	<b>3</b>	<b>4</b>	<b>5</b>	<b>6</b>
1	496 230,04	2 190 396,70	Аналитический метод	0,10	—
2	496 234,36	2 190 393,03		0,10	
3	496 243,29	2 190 402,35		0,10	
4	496 258,19	2 190 417,95		0,10	
5	496 267,39	2 190 428,13		0,10	
6	496 276,60	2 190 438,31		0,10	
7	496 294,58	2 190 459,70		0,10	
8	496 305,23	2 190 471,14		0,10	
9	496 341,56	2 190 514,61		0,10	
10	496 394,61	2 190 576,87		0,10	
11	496 417,68	2 190 603,40		0,10	
12	496 439,97	2 190 626,94		0,10	
13	496 470,26	2 190 658,58		0,10	
14	496 432,75	2 190 697,33		0,10	
15	496 428,60	2 190 697,11		0,10	
16	496 428,81	2 190 693,11		0,10	
17	496 431,15	2 190 693,23		0,10	
18	496 464,71	2 190 658,56		0,10	
19	496 437,07	2 190 629,69		0,10	
20	496 414,72	2 190 606,09		0,10	
21	496 391,58	2 190 579,48		0,10	
22	496 338,51	2 190 517,19		0,10	
23	496 302,23	2 190 473,79		0,10	
24	496 291,58	2 190 462,35		0,10	
25	496 273,59	2 190 440,94		0,10	
26	496 264,43	2 190 430,81		0,10	
27	496 255,26	2 190 420,67		0,10	
28	496 240,40	2 190 405,12		0,10	
29	496 234,08	2 190 398,51		0,10	
30	496 232,63	2 190 399,75		0,10	
1	496 230,04	2 190 396,70	0,10		
<b>3. Сведения о характерных точках части (частей) границы объекта</b>					
<b>1</b>	<b>2</b>	<b>3</b>	<b>4</b>	<b>5</b>	<b>6</b>
—	—	—	—	—	—





Раздел 4  
План границ объекта



Масштаб 1:1 000

Используемые условные знаки и обозначения:

- 1 - характеристическая точка границы зоны
- граница зоны
- граница земельного участка по сведениям ЕГРН
- граница кадастрового квартала по сведениям ЕГРН

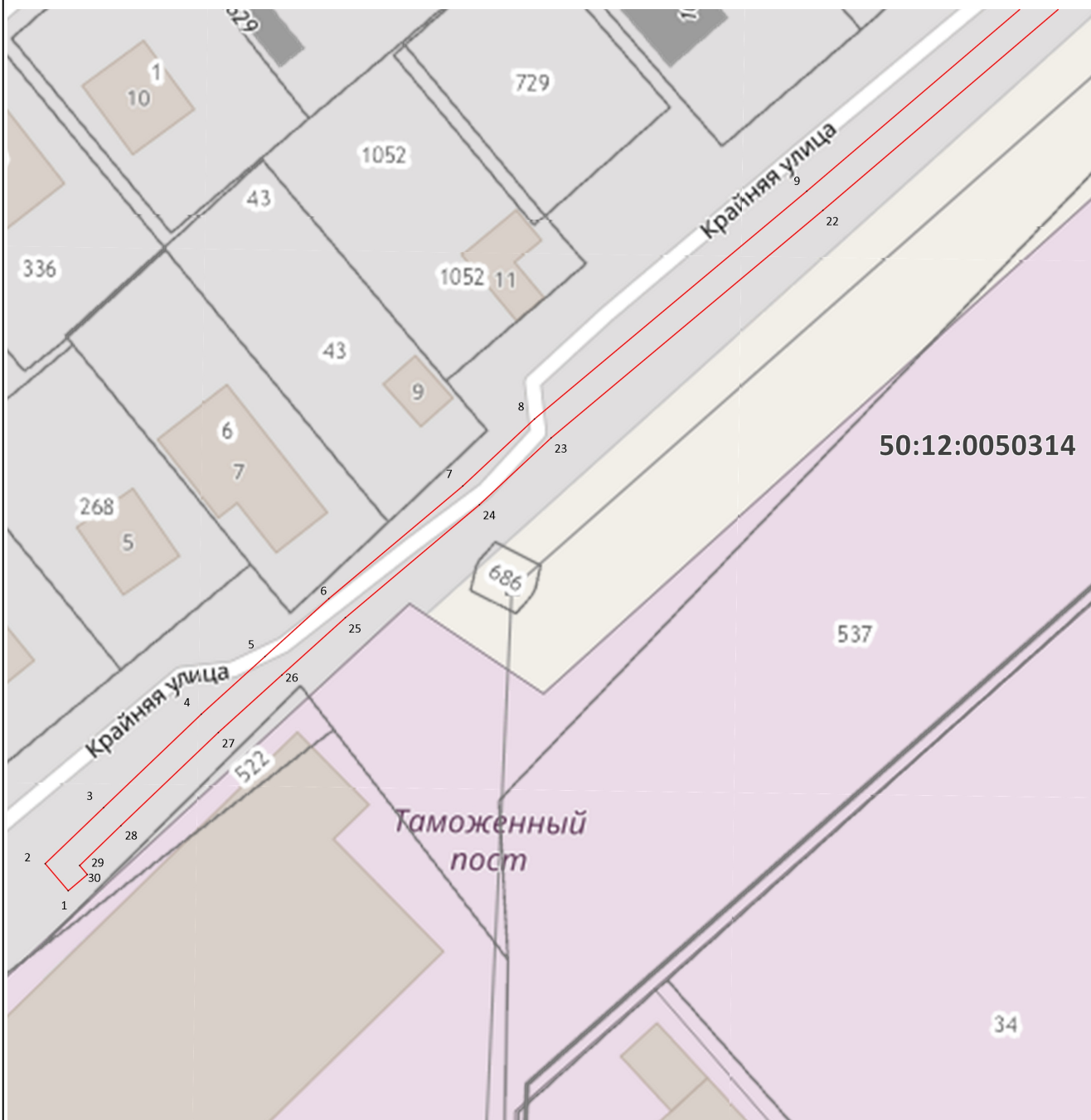
Подпись



Дата « 24 » апреля 20 23 г.





Место для оттиска печати (при наличии) лица, составившего описание местоположения границ объекта

Раздел 4  
План границ объекта



Масштаб 1:1 000

Используемые условные знаки и обозначения:

-  1 - характерная точка границы зоны
-  - граница зоны
-  - граница земельного участка по сведениям ЕГРН
-  - граница кадастрового квартала по сведениям ЕГРН

Подпись



Дата « 24 » апреля 20 23 г.

Место для оттиска печати (при наличии) лица, составившего описание местоположения границ объекта